

जिला (नाम) खूँटी

अनुमण्डल (नाम) खूँटी

प्रखण्ड (नाम) खूँटी

के अन्तर्गत ग्राम पंचायत (नाम)- फुदी

का प्रादेशिक निर्वाचन क्षेत्र संख्या -1 से16

क्रमांक	मतदान केन्द्र संख्या	मतदान केन्द्र का नाम	मतदान केन्द्र से संबंधित गाँव/टोला का नाम	मतदान केन्द्र पर आवंटित मतदाताओं की संख्या			अभ्युक्ति
				पुरुष	महिला	कुल	
1	2	3	4	5	6	7	8
1	1	उत्कमित प्रा0वि0 टेमटेमटोली डन्डौल	ग्राम डन्डौल का अंश टेमटेम टोली	103	90	193	
2	2	सामुदायिक भवन डन्डौल	ग्राम डन्डौल खास	134	144	278	
3	3	सा0 भवन पन्दन टोली डुगरा	ग्राम डुगरा का अंश पन्दन टोली डुगरा	129	134	263	
4	4	प्रा0 वि0 डुगरा	ग्राम डुगरा खास	193	202	395	
5	5	प्रा0 वि0 कालामाटी पू0 भाग	ग्राम कालामाटी का अंश तिरिल टोली, पाढोटोली, खाई खईया टोली	248	253	501	
6	6	प्रा0 वि0 कालामाटी प0 भाग	कालामाटी का अंश	161	174	335	
7	7	प्रा0 वि0 कालामाटी द0 भाग	ग्राम कालामाटी का अंश एवं बरटोली	139	155	294	
8	8	नव प्रा0 वि0 सिल्दा	ग्राम सिल्दा का अंश	135	133	268	
9	9	सामुदायिक भवन सिल्दा	ग्राम सिल्दा का अंश एवं तेतर टोली	178	161	339	
10	10	प्रा0 वि0 सिल्दा बरटोली	ग्राम सिल्दा का अंश एवं पीपरटोली, छोटका टोली, सकेटोली एवं नवा टोली	193	199	392	
11	11	प्रा0 वि0 राई	ग्राम राई	165	181	346	
12	12	प्रा0 वि0 फूदी प0 भाग	ग्राम फुदी का अंश लाल मोहन महतो के घर से सुशाना संग के घर तक	156	181	337	
13	13	प्रा0 वि0 फूदी पूर्वी भाग	ग्राम फुदी का अंश कुसुम टोली से टी0टी0सी0 फुदी तक	162	165	327	
14	14	पुराना पंचायत भवन फूदी	ग्राम फुदी का अंश	161	174	335	
15	15	प्रा0 वि0 नयालडीह	ग्राम नयालडीह का पूर्ण भाग	188	178	366	
16	16	प्रा0 वि0 अरगोडी	ग्राम अरगोडी का पूर्ण भाग	206	194	400	
कुल:-				2651	2718	5369	

जिला (नाम) खूंटी

अनुमण्डल (नाम) खूंटी

प्रखण्ड (नाम) खूंटी

के अन्तर्गत ग्राम पंचायत (नाम)- गुटजोरा

का प्रादेशिक निर्वाचन क्षेत्र संख्या-1 से 15

क्रमांक	मतदान केन्द्र संख्या	मतदान केन्द्र का नाम	मतदान केन्द्र से संबंधित गाँव/टोला का नाम	मतदान केन्द्र पर आवंटित मतदाताओं की संख्या			अभ्युक्ति
				पुरुष	महिला	कुल	
1	2	3	4	5	6	7	8
1	17	म० वि० गुटजोरा पू० भाग	गुटजोरा का अंश एवं शशांग टोली	158	158	316	
2	18	म० वि० गुटजोरा प० भाग	गुटजोरा खास	160	150	310	
3	19	म० वि० गुटजोरा उ० भाग	गुटजोरा का अंश पूर्वी भाग	112	113	225	
4	20	सामुदायिक भवन घाघरा	घाघरा	197	184	381	
5	21	प्रा० वि० बेंलागी	बेंलागी	174	165	339	
6	22	प्रा० वि० जियारप्पा पू० भाग	जियारप्पा नयाटोली	194	221	415	
7	23	प्रा० वि० जियारप्पा प० भाग	जियारप्पा	73	74	147	
8	24	प्रा० वि० जियारप्पा उ० भाग	जियारप्पा का अंश	87	99	186	
9	25	सामुदायिक भवन कपरिया	खिजरी एवं कपरिया	194	177	371	
10	26	प्रा० वि० हुटार टोया टोली	हुटार टोया टोली	126	143	269	
11	27	सामुदायिक भवन हुटार	हुटार खास	86	98	184	
12	28	सामुदायिक भवन कानाडीह	कानाडीह	214	220	434	

13	29	म० वि० डुगडुगिया	डुगडुगिया	121	122	243	
14	30	म० वि० चलागी पू० भाग	चलागी सोनार टोली	162	146	308	
15	31	म० वि० चलागी प० भाग	चलागी मुण्डा टोली	172	172	344	
कुल:-				2230	2242	4472	

dm - 24

जिला (नाम) खूँटी

अनुमण्डल (नाम) खूँटी

प्रखण्ड (नाम) खूँटी

के अन्तर्गत ग्राम पंचायत (नाम)-

बिरहू का प्रादेशिक निर्वाचन क्षेत्र संख्या 1 से 16

क्रमांक	मतदान केन्द्र संख्या	मतदान केन्द्र का नाम	मतदान केन्द्र से संबंधित गाँव/टोला का नाम	मतदान केन्द्र पर आवंटित मतदाताओं की संख्या			अभ्युक्ति
				पुरुष	महिला	कुल	
1	2	3	4	5	6	7	8
1	32	प्रा० वि० सिलादोन पू० भाग	सिलादोन अंश	187	154	341	
2	33	प्रा० वि० सिलादोन प० भाग	सिलादोन अंश	148	164	312	
3	34	प्रा० वि० डुमरदगा पू० भाग	डुमरदगा अंश	153	159	312	
4	35	प्रा० वि० डुमरदगा प० भाग	डुमरदगा अंश, चिरुहातु पूर्ण भाग	189	196	385	
5	36	प्रा० वि० रेवा पू० भाग	रेवा अंश	147	147	294	
6	37	प्रा० वि० रेवा प० भाग	रेवा अंश	149	145	294	
7	38	सामुदायिक भवन रेवा	रेवा अंश	113	112	225	
8	39	सामुदायिक भवन मान्हु	मान्हु का पूर्ण क्षेत्र	126	122	248	
9	40	म० वि० बिरहू पू० भाग	बिरहू अंश	206	217	423	
10	41	म० वि० बिरहू प० भाग	बिरहू अंश	152	148	300	
11	42	म० वि० बिरहू उ० भाग	बिरहू अंश	192	184	376	
12	43	सामुदायिक भवन बिरहू	बिरहू अंश	184	213	397	

13	44	आंगनवाडी केंद्र बरहू	बरहू अंश	210	187	397	
14	45	प्रा० वि० बेलवादाग पू० भाग	ईदरी	120	102	222	
15	46	प्रा० वि० बेलवादाग प० भाग	बेलवादाग अंश	160	170	330	
16	47	प्रा० वि० बेलवादाग उ० भाग	बेलवादाग अंश	162	167	329	
कुल:-				2598	2587	5185	

[Handwritten signature]

जिला (नाम) खूंटी

अनुमण्डल (नाम) खूंटी

प्रखण्ड (नाम) खूंटी

के अन्तर्गत ग्राम पंचायत (नाम)- तिरला

का प्रादेशिक निर्वाचन क्षेत्र संख्या- 1 से15

क्रमांक	मतदान केंद्र संख्या	मतदान केंद्र का नाम	मतदान केंद्र से संबंधित गाँव/टोला का नाम	मतदान केंद्र पर आवंटित मतदाताओं की संख्या			अभ्युक्ति
				पुरुष	महिला	कुल	
1	2	3	4	5	6	7	8
1	48	प्रा०वि०बगडू पू० भाग	बगडू	131	155	286	
2	49	प्रा०वि०बगडू पं० भाग	बगडू, बगडू टोला	180	188	368	
3	50	सामुदायिक भवन सोसोटोली	सोसोटोली	202	195	397	
4	51	प्रा० वि० एरेण्डा	एरेण्डा	198	189	387	
5	52	सामुदायिक भवन तुतटोली	तुतटोली	152	155	307	
6	53	प्रा०वि० बेलाहाथी पू०भाग	बेलाहाथी उपर टोली	162	141	303	
7	54	प्रा०वि० बेलाहाथी पं०भाग	बेलाहाथी नीचे टोला एवं किसरकेला	86	90	176	
8	55	सा०भवन टोड़ागकेल	टोड़ागकेल	156	167	323	
9	56	प्रा०वि० बुदुडीह	बुदुडीह	188	172	360	
10	57	प्रा० वि० तिरला पू० भाग	तिरला	101	116	217	
11	58	प्रा० वि० तिरला पं० भाग	तिरला	110	130	240	
12	59	प्रा०वि० तिरला न्यु भवन	तिरला कुदाडीह	121	151	272	

13	60	प्रा०/प०/संयुक्त	सिम्बुकल	178	169	347	
14	61	उत्कामित म०वि० रिदाडीह	रिदाडीह, साकेटोली, सिगीन टोली	143	151	294	
15	62	सा०भवन सारिदकेल	सारिदकेल खास	171	166	337	
कुल:-				2279	2335	4614	

ॐ

जिला (नाम) खूंटी

अनुमण्डल (नाम) खूंटी

प्रखण्ड (नाम) खूंटी

के अन्तर्गत ग्राम पंचायत (नाम) - बारुडीह

का प्रादेशिक निर्वाचन क्षेत्र संख्या - 1 से 15

क्रमांक	मतदान केन्द्र संख्या	मतदान केन्द्र का नाम	मतदान केन्द्र से संबंधित गाँव/टोला का नाम	मतदान केन्द्र पर आवंटित मतदाताओं की संख्या			अभ्युक्ति
				पुरुष	महिला	कुल	
1	2	3	4	5	6	7	8
1	63	प्रा०वि०डडगामा	डडगामा टोला सोसोटोली	178	178	356	
2	64	सा०वि० अनिगाडा पू०भाग	अनिगाडा	219	192	411	
3	65	सा०वि० अनिगाडा प०भाग	अनिगाडा, चाण्डीडीह	137	148	285	
4	66	प्रा०वि० कुन्दी	अनिगाडा टोला कुन्दी	122	129	251	
5	67	सा०भवन कुन्दी	अनिगाडा टोला कुन्दी	148	144	292	
6	68	प्रा०वि० चालम बरटोली	चालम बरटोली	175	185	360	
7	69	सा०भवन पोसेया	पोसेया पीडीडीह, डुगडुगिया	159	165	324	
8	70	प्रा०वि०चालम उ०भाग	चालम पोसेया का अंश	157	151	308	
9	71	प्रा०वि०चालम द०भाग	चालम	103	125	228	
10	72	सा०भवन कुदाडीह	कुदाडीह, मन्दरुडीह	120	112	232	
11	73	सा०वि०खटंगा	बारुडीह टोला खटंगा	146	165	311	
12	74	प्रा०वि०घाघरा	घाघरा	169	172	341	

13	75	प्रा०वि० उलोडाह	[अक्कालता, उलोडाह, मदगाडा]	214	200	414	
14	76	प्रा०वि० बारुडीह	बारुडीह, जोजोटोली	157	156	313	
15	77	प्रा०वि० सागा	सागा	108	106	214	
कुल:-				2312	2328	4640	

१५-१५

जिला (नाम) खूँटी

अनुमण्डल (नाम) खूँटी

प्रखण्ड (नाम) खूँटी

के अन्तर्गत ग्राम पंचायत (नाम)-मारंगहादा

का प्रादेशिक निर्वाचन क्षेत्र संख्या- 1 से12

क्रमांक	मतदान केन्द्र संख्या	मतदान केन्द्र का नाम	मतदान केन्द्र से संबंधित गाँव/टोला का नाम	मतदान केन्द्र पर आवंटित मतदाताओं की संख्या			अभ्युक्ति
				पुरुष	महिला	कुल	
1	2	3	4	5	6	7	8
1	78	प्रा0वि0सेनेगुदू	सेनेगुदू अंश एवं डाडटोली	260	212	472	
2	79	रा0 म0वि0 हितुटोला	सेनेगुदू ग्राम का हितुटोला, ताला टोला	187	200	387	
3	80	सा0भवन मारंगहातु	मारंगहातु एवं सेनेगुदू का पारटोला	159	167	326	
4	81	म0वि0भूत (पू0 भाग)	भूत का पीडीडीह एवं टंका टोली	129	127	256	
5	82	म0वि0भूत (पं0 भाग)	भूत खास एवं मनकु टोली, कच्चा भूत	213	249	462	
6	83	आंगनबाडी केन्द्र पतराटोली	पतराटोली	161	173	334	
7	84	प्रा0वि0 गडीगाँव(उ0भाग)	गडीगाँव का बरटोली एवं बकूलदा	174	157	331	
8	85	प्रा0वि0 गडीगाँव(द0भाग)	गडीगाँव खास	121	117	238	
9	86	सामुदायिक भवन सरजमा	सरजमा	109	124	233	
10	87	म0वि0 मारंगहादा (पं0भाग)	मारंगहादा का खूँटी तैमारा पक्की पथ से पश्चिम भाग एवं उलीडीह टोला	181	187	368	
11	88	म0वि0 मारंगहादा (पू0भाग)	मारंगहादा का खूँटी तैमारा पक्की रोड से पूरब का पूर्ण भाग	160	184	344	
12	89	सामुदायिक भवन सुकरीसेरंग	सेतागाड़ा एवं सुकरीसेरंग	156	155	311	
कुल:-				2010	2052	4062	

जिला (नाम) खूँटी

अनुमण्डल (नाम) खूँटी



प्रखण्ड (नाम) खूँटी

के अन्तर्गत ग्राम पंचायत (नाम)- भण्डरा

का प्रादेशिक निर्वाचन क्षेत्र संख्या- 1 से 15

क्रमांक	मतदान केन्द्र संख्या	मतदान केन्द्र का नाम	मतदान केन्द्र से संबंधित गाँव/टोला का नाम	मतदान केन्द्र पर आवंटित मतदाताओं की संख्या			अभ्युक्ति
				पुरुष	महिला	कुल	
1	2	3	4	5	6	7	8
1	90	प्रा०वि० चिकोर , पू०भाग	चिकोर	214	182	396	
2	91	प्रा०वि० चिकोर , प०भाग	मन्दरुटोली, बरटोली बिरडीह एवं डांडटोली	248	237	485	
3	92	सामुदायिक भवन चिकोर सोमाटोली	सोमाटोली, पीडीडीह	77	61	138	
4	93	प्रा०वि०डोकाड	डोकाड	211	202	413	
5	94	प्रा०वि० हेसाहातु	हेसाहातु	157	150	307	
6	95	प्रा०वि० चामडी	चामडी, डेबोडीह	135	136	271	
7	96	प्रा०वि० जामडी	जामडी, मारंगडीह, सेरेगडीह, तुतडीह	175	162	337	
8	97	ऑगनवाडी केन्द्र ओण्डरा	ओण्डरा, चण्डीटोली	197	194	391	
9	98	ऑगनवाडी केन्द्र कुदाटोली	कुदाटोली, महुवाटोली, पुटकल टोली	221	201	422	
10	99	म०वि० भण्डरा	भण्डरा, महुवाटोली	176	156	332	
11	100	सामुदायिक भवन जिलिंगा	जिलिंगा	172	164	336	
12	101	प्रा० वि० बरबन्दा पू० भाग	बरबन्दा, जिलिंगा का सराईटोली	158	134	292	

13	102	प्रा० वि० बरखन्दा ५० भाग	करा टाला, गुडुवाटाला	111	110	221	
14	103	प्रा० वि० पोसेया , उ० भाग	तिलायडीह, रुडूगडीह	141	118	259	
15	104	प्रा० वि० पोसेया २० भाग	पोसेया	109	99	208	
कुल:-				2502	2306	4808	

जिला (नाम) खूँटी


अनुमण्डल (नाम) खूँटी

प्रखण्ड (नाम) खूँटी

के अन्तर्गत ग्राम पंचायत (नाम)- मुरही

का प्रादेशिक निर्वाचन क्षेत्र संख्या- 1 से13

क्रमांक	मतदान केन्द्र संख्या	मतदान केन्द्र का नाम	मतदान केन्द्र से संबंधित गाँव/टोला का नाम	मतदान केन्द्र पर आवंटित मतदाताओं की संख्या			अभ्युक्ति
				पुरुष	महिला	कुल	
1	2	3	4	5	6	7	8
1	105	प्रा० वि० अक्ता	अक्ता	142	132	274	
2	106	उत्कामित प्रा०वि०हँसाग (डाडटोली)	हँसाग	153	144	297	
3	107	सा० भवन बरकरगी	बरकरगी	95	80	175	
4	108	प्रा० वि० बड़ाबारु पू० भाग	मुरही अंश फिराटोली एवं कन्दुवाटोली	228	196	424	
5	109	प्रा० वि० बड़ाबारु प० भाग	मुरही अंश हड़मवनम	208	157	365	
6	110	सामुदायिक भवन कांकी	मुरही अंश एंय कांकी	114	121	235	
7	111	आंगनवाडी केन्द्र तेरम	बड़ाबारु एवं तेरम	200	187	387	
8	112	प्रा० वि० कुरकुटिया	डुन्डीडोह एवं कुरकुटीया	177	170	347	
9	113	सा० भवन अनिडीह	अनिडीह एवं बांधटोली	190	171	361	
10	114	सा० भवन हातुदामी	हातुदामी	222	209	431	
11	115	प्रा० वि० टकरा	हातुदामी अंश एवं टकरा	224	196	420	
12	116	आंगनवाडी केन्द्र दबगना	दबगना एवं बड़ाबान्डी	197	200	397	

13	117	सामुदायिक भवन हरलुंग	जाटावाळू एव जाटावाळडा (वाचरागा) एव हरलुंग	185	161	346	
कुल:-				2335	2124	4459	
							

जिला (नाम) खूँटी

अनुमण्डल (नाम) खूँटी

प्रखण्ड (नाम) खूँटी

के अन्तर्गत ग्राम पंचायत (नाम)- सिलादोन

का प्रादेशिक निर्वाचन क्षेत्र संख्या- 1 से 12

क्रमांक	मतदान केन्द्र संख्या	मतदान केन्द्र का नाम	मतदान केन्द्र से संबंधित गाँव/टोला का नाम	मतदान केन्द्र पर आवंटित मतदाताओं की संख्या			अभ्युक्ति
				पुरुष	महिला	कुल	
1	2	3	4	5	6	7	8
1	118	प्रा० वि० चुकरु	चुकरु, पोदोमगड़ा	257	222	479	
2	119	सामु० भवन करगे	करगे	109	116	225	
3	120	प्रा० वि० ईरुद	ईरुद	194	214	408	
4	121	सामु० भवन चितरामु पू० भाग	रंमता, लटरजंग	182	179	361	
5	122	सामु० भवन चितरामु पं० भाग	सुल्हे, जिक्की	121	114	235	
6	123	प्रा० वि० गन्धोर	चितरामू, गन्धोर	168	156	324	
7	124	पंचायत भवन सिलादोन	बारुडीह, पाटीबेडा, सिलादोन खास	222	175	397	
8	125	म० वि० सिलादोन पू० भाग	सिलादोन अंश	193	174	367	
9	126	सा० भवन तारो	तारो	162	164	326	
10	127	म० वि० सिलादोन पं० भाग	अलौदी	197	195	392	
11	128	प्रा० वि० सोदाग पू० भाग	कुमकुमा, रबंगदाग	216	228	444	
12	129	प्रा० वि० सोदाग पं० भाग	सोदाग	160	141	301	
कुल:-				2181	2078	4259	

जिला (नाम) खूँटी


अनुमण्डल (नाम) खूँटी

प्रखण्ड (नाम) खूँटी

के अन्तर्गत ग्राम पंचायत (नाम)- तिलमा

का प्रादेशिक निर्वाचन क्षेत्र संख्या- 1 से 13

क्रमांक	मतदान केन्द्र संख्या	मतदान केन्द्र का नाम	मतदान केन्द्र से संबंधित गाँव/टोला का नाम	मतदान केन्द्र पर आवंटित मतदाताओं की संख्या			अभ्युक्ति
				पुरुष	महिला	कुल	
1	2	3	4	5	6	7	8
1	130	प्रा० वि० सण्डासोम	सण्डासोम, नवाडीह	187	170	357	
2	131	प्रा० वि० गटीगडा	गटीगडा, कुडम्वाडीह	116	102	218	
3	132	प्रा० वि० कुजराम उ० भाग	कुजराम, डीबरडीह, जानुमडीह	190	188	378	
4	133	आंगनवाडी केन्द्र हटिंगचौली	हाटिंगचौली, रोलाडीह, बुढाडीह	149	129	278	
5	134	प्रा० वि० डांगियादाग	पुटिदाग, डांगियादाग	172	166	338	
6	135	सामुदायिक भवन लटरहातु	टोडांगडीह, लतरहातु, वाडीलोग	102	116	218	
7	136	प्रा० वि० विरडीह	विरडीह, सरमगोडा, दिरीगडा	89	81	170	
8	137	प्रा० वि० तारुब पू० भाग	तारुब	131	139	270	
9	138	प्रा० वि० तिलमा प० भाग	तिलमा सांगीटोला	205	237	442	
10	139	प्रा० वि० तिलमा पू० भाग	पुरनाडीह, करंज टोली	160	158	318	
11	140	प्रा० वि० हकाडुवा पू० भाग	हाकाडुवा, ओमटो	158	154	312	
12	141	प्रा० वि० हकाडुवा प० भाग	हाकाडुवा	155	171	326	

13	142	प्रा० वि० करोडा	करोडा	188	210	388	
कुल:-				2000	2021	4021	
							

मतदान केन्द्रों का सूचा के लिए प्रपत्र

जिला (नाम) खूँटी

अनुमण्डल (नाम) खूँटी

प्रखण्ड (नाम) खूँटी

के अन्तर्गत ग्राम पंचायत (नाम)- डाडीगुदू

का प्रादेशिक निर्वाचन क्षेत्र संख्या- 1 से 12

क्रमांक	मतदान केन्द्र संख्या	मतदान केन्द्र का नाम	मतदान केन्द्र से संबंधित गाँव/टोला का नाम	मतदान केन्द्र पर आवंटित मतदाताओं की संख्या			अभ्युक्ति
				पुरुष	महिला	कुल	
1	2	3	4	5	6	7	8
1	143	प्राथमिक वि० लामलुम	देव, लामलुम	171	199	370	
2	144	प्राथमिक वि० दुल्ली	दुल्ली	188	198	386	
3	145	पंचायत भवन डाडीगुदू	डाडीगुदू	165	175	340	
4	146	प्राथमिक वि० जोरदाग	जोरदाग, डाडीगुदू का अंश बेलागाड़ा	181	196	377	
5	147	प्राथमिक वि० सलगाडीह	सालगाडीह	115	127	242	
6	148	प्राथमिक वि० लोबोदाग	लोबोदाग	151	150	301	
7	149	सामुदायिक भवन बुरुडीह	बुरुडीह, गाड़ामाड़ा का अंश	120	131	251	
8	150	प्राथमिक वि० गडामडा	गाड़ामाड़ा	215	240	455	
9	151	सामुदायिक भवन चिंचल	चिंचल, टोटादाग, हेन्दवा	176	159	335	
10	152	प्राथमिक वि० कुरकुड़ा	कुरकूटा, केन्दुआसोकड़ा	104	128	232	
11	153	प्राथमिक वि० हावुईडीह	बोगामाद, हावुईडीह	186	183	369	
12	154	मध्य वि० बुढाडीह	बुढाडीह, बड़ासारले, छोटासारले सुकनडीह	180	194	374	
कुल:-				1952	2080	4032	

जिला (नाम) खूँटी

अनुमण्डल (नाम) खूँटी

प्रखण्ड (नाम) खूँटी

के अन्तर्गत ग्राम पंचायत (नाम)- लान्दूप

का प्रादेशिक निर्वाचन क्षेत्र संख्या- 1 से 21

क्रमांक	मतदान केन्द्र संख्या	मतदान केन्द्र का नाम	मतदान केन्द्र से संबंधित गाँव/टोला का नाम	मतदान केन्द्र पर आवंटित मतदाताओं की संख्या			अभ्युक्ति
				पुरुष	महिला	कुल	
1	2	3	4	5	6	7	8
1	155	सा०भवन काडेतुम्बिद	पतराटोली, काडेतुम्बिद	113	116	229	
2	156	सा०भवन पीडीहातु	मिडीहातु, उटरुंग	194	188	382	
3	157	म०वि० जोजोहातु	जोजोहातु	205	218	423	
4	158	प्रा०वि० चोण्डोर उ०भाग	चोण्डोर	137	137	274	
5	159	प्रा०वि० चोण्डोर द०भाग	चोण्डोर	160	182	342	
6	160	रा० उ०म०वि० लान्दूप पु०भाग	लान्दूप	173	169	342	
7	161	रा०उ० म०वि० लान्दूप प०भाग	लान्दूप, जोनोडीह	224	202	426	
8	162	प्रा०वि०दुल्मी	दुल्मी	167	181	348	
9	163	प्रा०वि०बन्दाडीह	लोटोर, बन्दाडीह, बाण्डीह का अंश	170	174	344	
10	164	सा०भवन बाण्डीह	बाण्डीह	211	188	399	
11	165	प्रा०वि० सेरेंगडीह पू० भाग	सेरेंगडीह	191	207	398	
12	166	प्रा०वि० सेरेंगडीह प० भाग	लान्दूपडीह, डोरायडीह, सूकरीओड़ा, किताबुरुडीह	138	139	277	

13	167	म०वि०सिरूम पू०भाग	सिरूम, हुन्सूरडाह	160	170	330	
14	168	म०वि०सिरूम प० भाग	अम्माटोली, पहान टोली, बुसूटोली, करकट्टा	255	235	490	
15	169	म०वि०सिरूम उ० भाग	जरुईडीह, जोलडीह, होडोंग, जन्तायडीह	170	146	316	
16	170	प्रा०वि० कातुद	कातुद	133	130	263	
17	171	सा०भवन बुरुहातु	बुरुहातु, लोवाडीह, डाण्डेया	168	193	361	
18	172	प्रा०वि०बोकडाहेस्ता	बुरुहातु, बोकडाहेस्ता, नाचीटोला	103	113	216	
19	173	प्रा०वि०विचागुदू, पू०भाग	विचागुदू का अंश	146	171	317	
20	174	प्रा०वि० विचागुदू पं०भाग	विचागुदू, बेनयाडीह	138	164	302	
21	175	म०वि०केर्रा	योगाडीह, किताडीह, रांगरोंग, केर्रा	191	215	406	
कुल:-				3547	3638	7185	

(Handwritten signature)

(Handwritten signature)
 15/9/12
 (Official stamp)