

कार्यालय अंचल अधिकारी, रनियाँ ।

भौतिक सत्यापन कर प्रतिवेदन तैयार करने के संबंध में ।

राजस्व एवं भूमि सुधार विभाग विभागीय पत्रांक:- /रा0, दिनांक 31.12.2015 के आलोक में भूमि सत्यापन के उपरान्त रकबा के आधार पर प्लॉटों के समूह (चक) संबंधी विहित प्रपत्र में समेकित प्रतिवेदन

गैरमजरूआ खास,आम एवं जंगल-झाड़ी भूमि से संबंधित अंचलवार वर्गीकरण (चक) संबंधी प्रतिवेदन																									
क्र. सं.	अंचल	गैरमजरूआ खास भूमि की विवरणी								गैरमजरूआ आम भूमि की विवरणी								गैरमजरूआ जंगल झाड़ी भूमि की विवरणी							
		1-50 एकड़ वाले चकों की संख्या	रकबा	51-100 एकड़ वाले चकों की संख्या	रकबा	101-200 एकड़ वाले चकों की संख्या	रकबा	200 एकड़ वाले से ऊपर वाले चकों की संख्या	रकबा	1-50 एकड़ वाले चकों की संख्या	रकबा	51-100 एकड़ वाले चकों की संख्या	रकबा	101-200 एकड़ वाले चकों की संख्या	रकबा	200 एकड़ वाले से ऊपर वाले चकों की संख्या	रकबा	1-50 एकड़ वाले चकों की संख्या	रकबा	51-100 एकड़ वाले चकों की संख्या	रकबा	101-200 एकड़ वाले चकों की संख्या	रकबा	200 एकड़ वाले से ऊपर वाले चकों की संख्या	रकबा
1	2	3	4	5	6	7	8	9	10	11	12	13	14	15	16	17	18	19	20	21	22	23	24	25	26
1	रनियाँ	156	964.00	1	50.53	0	0.00	0		192	321.46	0	0	0	0	0	0	725	3126.95	11	416.52	8	1112.45	1	322.10

[Handwritten signatures]

[Handwritten signature]
31.12.15
अंचल अधिकारी,
रनियाँ ।

कार्यालय अंचल अधिकारी, रनियाँ
भौतिक सत्यापन कर प्रतिवेदन तैयार करने के संबंध में


राजस्व एवं भूमि सुधार विभाग विभागीय पत्रांक:- /रा0, दिनांक 31.12.2015 के आलोक में विहित प्रपत्र में समेकित प्रतिवेदन

गैरमजरूवा आम भूमि की विवरणी (प्रपत्र - 2)

क्र० सं०	अंचल का नाम	कुल रकबा (एकड़ में)	बन्दोबस्त/लीज की भूमि का रकबा (एकड़ में)	शेष उपलब्ध भूमि का रकबा (3-4) (एकड़ में)	अभ्युक्ति
1	2	3	4	5	6
1	रनियाँ	321.00	0.00	321.00	


10-12


10-12



31.12.15
अंचल अधिकारी,
रनियाँ


कार्यालय अंचल अधिकारी, रनियाँ
भौतिक सत्यापन कर प्रतिवेदन तैयार करने के संबंध में


राजस्व एवं भूमि सुधार विभाग विभागीय पत्रांक:- /रा0, दिनांक 31.12.2015 के आलोक में विहित प्रपत्र में समेकित प्रतिवेदन

गैरमजरूवा खास भूमि की विवरणी (प्रपत्र - 1)

क्र० सं०	अंचल का नाम	कुल रकबा (एकड़ में)	बन्दोबस्त/लीज की भूमि का रकबा (एकड़ में)	शेष उपलब्ध भूमि का रकबा (3-4) (एकड़ में)	अभ्युक्ति
1	2	3	4	5	6
1	रनियाँ	1034.76	20.23	1014.53	


कर


L


31.12.15
अंचल अधिकारी,
रनियाँ



कार्यालय अंचल अधिकारी, रनियाँ

भौतिक सत्यापन कर प्रतिवेदन तैयार करने के संबंध में

राजस्व एवं भूमि सुधार विभाग विभागीय पत्रांक:- /रा0, दिनांक 31.12.2015 के आलोक में विहित प्रपत्र में समेकित प्रतिवेदन

गैरमजरूवा जंगल-झाड़ी भूमि की विवरणी (प्रपत्र - 3)

क्र0 सं0	अंचल का नाम	कुल रकबा (एकड़ में)	बन्दोबस्त/लीज की भूमि का रकबा (एकड़ में)	शेष उपलब्ध भूमि का रकबा (3-4) (एकड़ में)	अभ्युक्ति
1	2	3	4	5	6
1	रनियाँ	5023.37	45.35	4978.02	


31.12.15

अंचल अधिकारी,
रनियाँ

कार्यालय अंचल अधिकारी, रनियाँ

भौतिक सत्यापन कर प्रतिवेदन तैयार करने के संबंध में

राजस्व एवं भूमि सुधार विभाग विभागीय पत्रांक:- /रा0, दिनांक 31.12.2015 के आलोक में विहित प्रपत्र में समेकित प्रतिवेदन

विभिन्न विभागों के पास उपलब्ध भूमि की विवरणी (प्रपत्र - 4)

क्र० सं०	अंचल का नाम	कुल रकबा (एकड़ में)	बन्दोबस्त/लीज की भूमि का रकबा (एकड़ में)	शेष उपलब्ध भूमि का रकबा (3-4) (एकड़ में)	अभ्युक्ति
1	2	3	4	5	6
1	रनियाँ	0.00	0.00	0.00	





31.12.15

अंचल अधिकारी,
रनियाँ

कार्यालय अंचल अधिकारी, रनियाँ ।

पुर्नरसत्यापन कर लिया गया, उपलब्ध भूमि अतिक्रमण युक्त, अवैध जमावंदी से मुक्त एवं विवाद रहित है तथा इस भूमि पर किसी का दखल कब्जा नहीं है ।

रनियाँ अंचल के अन्तर्गत गैरमजरूआ आम भूमि(1 से 50 एकड़ रकबा) चकों की संख्या

क्र०	अंचल का नाम	मौजा	थाना नं०	खाता	प्लॉट	रकबा	किस्म	अबतक बन्दोबस्त / हस्तांतरित / लीज भूमि का विवरणी			शेष उपलब्ध भूमि की विवरणी (7-9)			अभ्युक्ति
								खाता	प्लॉट	रकबा	खाता	प्लॉट	रकबा	
1	2	3	4	5	6	7	8	9			10			11
1	रनियाँ	डिम्बूकेल	80	82	221	1.98	रास्ता				82	221	1.98	
2	रनियाँ	डिम्बूकेल	80	82	605	1.61	..				82	605	1.61	
3	रनियाँ	डिम्बूकेल	80	82	868	1.74	..				82	868	1.74	
4	रनियाँ	डिम्बूकेल	80	82	1045	1.53	..				82	1045	1.53	
5	रनियाँ	गोण्डरा	81	46	60	2.01	रास्ता				46	60	2.01	
6	रनियाँ	गोण्डरा	81	46	403	1.98	..				46	403	1.98	
7	रनियाँ	गोण्डरा	81	46	460	2.68	..				46	460	2.68	
8	रनियाँ	गोण्डरा	81	46	620	2.49	..				46	620	2.49	
9	रनियाँ	कोयनारा	83	57	1356	1.13	मशान				57	1356	1.13	
10	रनियाँ	कोयनारा	83	57	1502	1.09	रास्ता				57	1502	1.09	
11	रनियाँ	कोयनारा	83	57	632	2.31	..				57	632	2.31	
12	रनियाँ	कोयनारा	83	57	831	2.18	..				57	831	2.18	
13	रनियाँ	कोयनारा	83	57	809	1.32	..				57	809	1.32	
14	रनियाँ	डिगरी	99	106	913	1.62	..				106	913	1.62	
15	रनियाँ	डिगरी	99	106	1409	1.11	..				106	1409	1.11	
16	रनियाँ	डिगरी	99	106	1451	1.60	..				106	1451	1.60	
17	रनियाँ	डिगरी	99	106	1851	1.49	..				106	1851	1.49	
18	रनियाँ	गरई	100	119	439	2.27	सरना				119	439	2.27	
19	रनियाँ	गरई	100	119	602	1.18	सरना				119	602	1.18	
20	रनियाँ	गरई	100	119	645	1.42	रास्ता				119	645	1.42	
21	रनियाँ	गरई	100	119	1007	1.35	..				119	1007	1.35	
22	रनियाँ	गरई	100	119	540/1114	1.52	रास्ता				119	540/1114	1.52	

23	रनियॉ	लोहागाडा	101	25	234	1.35	रास्ता				25	234	1.35	
24	रनियॉ	मनहातु	102	54	341	2.25	"				54	341	2.25	
25	रनियॉ	मनहातु	102	54	772	1.55	सरना				54	772	1.55	
26	रनियॉ	मनहातु	102	54	887	2.52	"				54	887	2.52	
27	रनियॉ	मनहातु	102	54	986	1.34	"				54	986	1.34	
28	रनियॉ	जराकेल	104	46	522	1.50	"				46	522	1.50	
29	रनियॉ	डोयंगेर	103	106	853	1.04	रास्ता				106	853	1.04	
30	रनियॉ	डोयंगेर	103	106	286	3.50	रास्ता				106	286	3.50	
31	रनियॉ	डोयंगेर	103	106	669	1.40	रास्ता				106	669	1.40	
32	रनियॉ	डोयंगेर	103	106	1252	1.62	रास्ता				106	1252	1.62	
33	रनियॉ	डोयंगेर	103	106	1577	1.57	रास्ता				106	1577	1.57	
34	रनियॉ	गोण्डरा	81	46	60	2.01	रास्ता				46	60	2.01	
35	रनियॉ	गोण्डरा	81	46	460	2.68	रास्ता				46	460	2.68	
36	रनियॉ	गोण्डरा	81	46	620	2.49	रास्ता				46	620	2.49	
37	रनियॉ	जराकेल	84	33	257	1.61	रास्ता				33	257	1.61	
38	रनियॉ	तोकेन	129	89	911	1.50	रास्ता				89	911	1.50	
39	रनियॉ	तोकेन	129	89	255	1.74	रास्ता				89	255	1.74	
40	रनियॉ	तोकेन	129	89	1346	1.44	रास्ता				89	1346	1.44	
41	रनियॉ	जापुद	111	58	1275	1.59	सरना				58	1275	1.59	
42	रनियॉ	जापुद	111	58	441/1361	2.52	रास्ता				58	441/1361	2.52	
43	रनियॉ	जापुद	111	58	1291	1.43	मसना				58	1291	1.43	
44	रनियॉ	गडाहातु	109	27	336	1.59	"				27	336	1.59	
45	रनियॉ	बनई	107	126	881	2.46	"				126	881	2.46	
46	रनियॉ	बनई	107	126	959	1.89	रास्ता				126	959	1.89	
47	रनियॉ	केलो	110	48	633	2.08	रास्ता				48	633	2.08	
48	रनियॉ	केलो	110	48	781	2.48	"				48	781	2.48	
49	रनियॉ	केलो	110	48	875	1.34	"				48	875	1.34	
50	रनियॉ	कोडाकेल	108	65	674	2.90	हडगडी				65	674	2.90	
51	रनियॉ	कोडाकेल	108	65	1009	1.60	हडगडी				65	1009	1.60	
52	रनियॉ	कोडाकेल	108	65	1411	2.80	"				65	1411	2.80	
53	रनियॉ	ईटम	105	91	44	1.01	रास्ता				91	44	1.01	

[Handwritten signatures]

[Handwritten signature]

[Handwritten mark]

